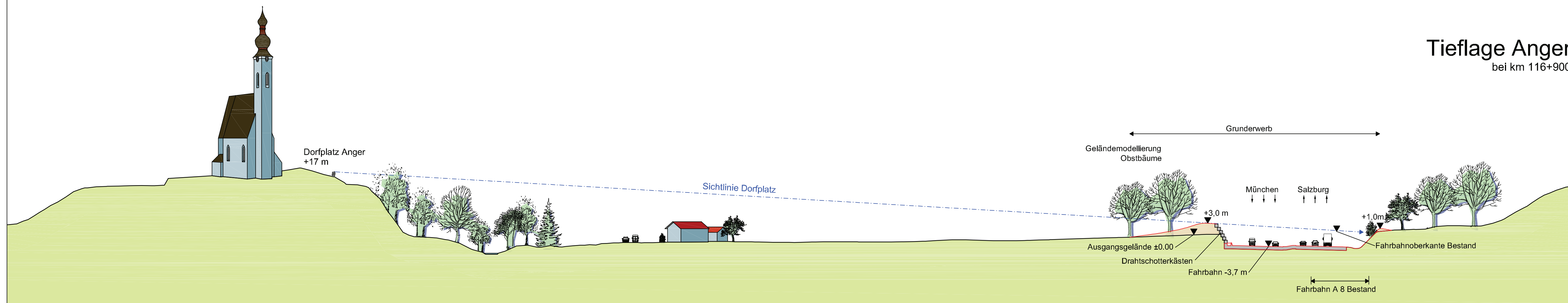
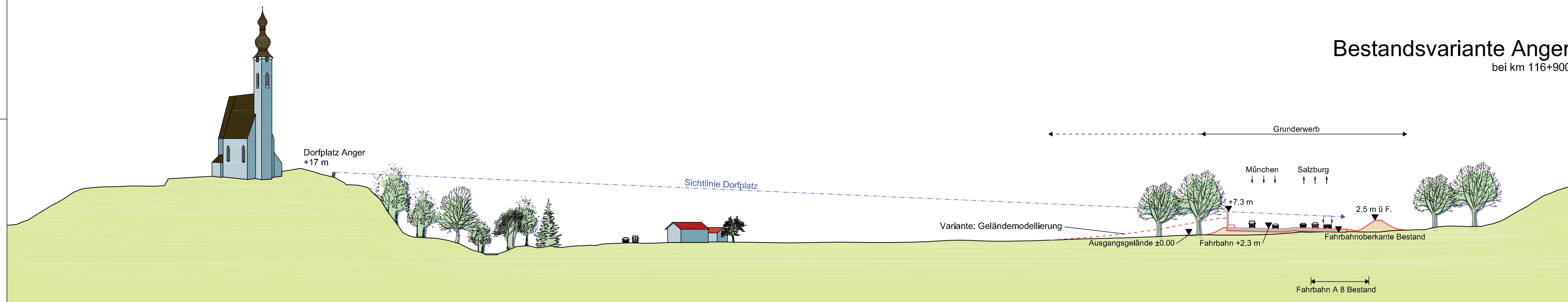


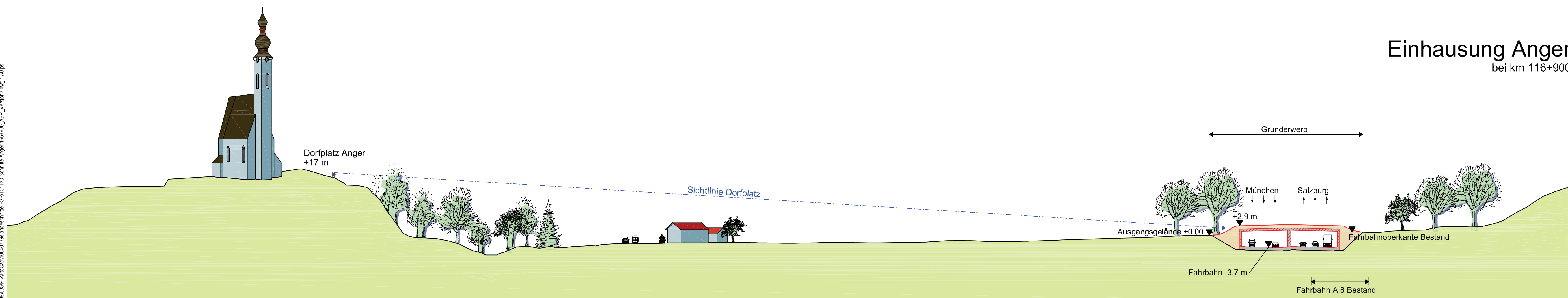
## Tieflage Anger bei km 116+900



## Bestandsvariante Anger bei km 116+900



## Einhausung Anger bei km 116+900



Nr.	Art der Änderung	Datum	Name

Bearbeitung:	Datum	Name
bearbeitet	12/2010	Bauer-Portner
gezeichnet	12/2010	Gensecke
geprüft	12/2010	Dr. Schober
Reg. Nr.	09035	

Freistaat Bayern Autobahndirektion Südbayern <small>Südbayernstraße 7-11, 80335 München, Tel. 089-54552-0, Fax 089-54552-200, E-Mail: poststelle@autobahn.bayern.de</small>		Unterlage Blatt Nr. 1 Datum Zeichen
---	---	--

Übergreifender Planungsdialog	bearbeitet	gezeichnet
<b>BAB A 8 München - Salzburg</b>	aufgestellt	
<b>Ausbau Rosenheim - Landesgrenze</b>	geprüft	
<b>Planungsabschnitt VIII Loithal - Jechling</b>	<b>Variantevergleich bei Anger</b> Geländeschnitte Str.km 116+900 Maßstab 1 : 1000	

Aufgestellt: München, den Autobahndirektion Südbayern  Lichtenwald, Präsident	Datum:
Projekt: Pflanzdatum:	Datum: