









TECOSTRA
 Technologie · Coaching · Strategie

 Am Steinanger 19
 83371 Stein an der Traun
 www.tecostra.de

Legende
 Vorläufiges Erschließungsgebiet
 mindestens 30 Mbit/s im DL aber weniger als 100 Mbit/s im DL (**privat**)
 mindestens 30 Mbit/s im DL aber weniger als 100 Mbit/s im DL (**gewerblich**)
 weniger als 30 Mbit/s im DL (**privat**)
 weniger als 30 Mbit/s im DL (**gewerblich**)
 Geobasisdaten: © Bayerische Vermessungsverwaltung

Maßstab 1 : 58.140


Maßstab 1 : 58.140
Blatt 1

Metadaten
Datei ANG_Plan_Start_ME.pdf
Version 1.0
Datum 07.01.2022
Ersteller Peter Heider, Dipl. Ing.



Breitbandversorgung
Gemeinde Anger

Vorläufiges Erschließungsgebiet
 Stand: Start Markterkundung (BayGibitR)